

## ИСТОРИЯ ИВАНГОРОДСКОЙ НЕОЛИТИЧЕСКОЙ СТОЯНКИ

Одна из проблем обеспечения сохранности объектов археологического наследия на территории Российской Федерации — существование зарегистрированных объектов, которые попали в списки охраняемых памятников археологии по ошибке. Одним из таких объектов на территории Нарвско-Лужского междуречья является Ивангородская неолитическая стоянка.

История появления в Ивангороде археологического объекта и выявленного объекта культурного наследия «неолитическая стоянка» по документам, хранящимся в архивах Комитета по культуре Ленинградской области и ИИМК РАН, выглядит следующим образом.

В 1981 г. Ленинградским филиалом Проектного института по реставрации памятников истории и культуры «Спецпроектреставрация» был подготовлен список памятников истории и культуры на территории Кингисеппского района Ленинградской области (Кингисеппский район, список памятников). В результате этой инвентаризации памятники археологии на территории Ивангорода выявлены не были, за исключением уже стоящего на охране *«культурного слоя и находящихся в нем остатков оборонительных сооружений»* (с. 23 — здесь и далее ссылки на страницы архивных дел и документов).

В 1983 г. институтом «Ленгражданпроект» был выпущен «Проект охранных зон и зон регулирования застройки г. Ивангород» [Ивангород. Проект...], ставший первым нормативным документом, касающимся охранных зон города в существующих границах и территории перспективного развития. Во введении к проекту указывается, что археологические исследования, за исключением крепости, на территории Ивангорода не проводились (с. 5). Это заключение сделано на основании ответа зам. зав. ЛОИА АН СССР Л.П. Хлобыстина на официальный запрос Проектного института «Ленгражданпроект» от 31.1.1983 (см. приложение к проекту, с. 43). В этом официальном ответе (рис. 139), датированном 11.02.1983, также говорится: *«...для уточнения характеристики культурного слоя г. Ивангорода необходимы специальные научные раскопки, которые могут быть проведены силами Ивангородской экспедиции ЛОИА АН СССР, при условии целевого финансирования, в соответствии с существующими положениями... Начальником Ивангородской экспедиции является мл. н. с. В.П. Петренко»*. Таким образом, ЛОИА предлагает провести археологические исследования для определения границ культурного слоя Ивангорода, однако эти работы не были осуществлены.

Проектом охранных зон 1983 г. предусматривается *«зона археологических исследований и наблюдений в границах проектного плана 1780 года»* (с. 34) (рис. 140). Иными словами, зона охраняемого археологического слоя занимает узкий участок вдоль берега р. Нарвы, от моста Дружбы до Рыбацкой набережной

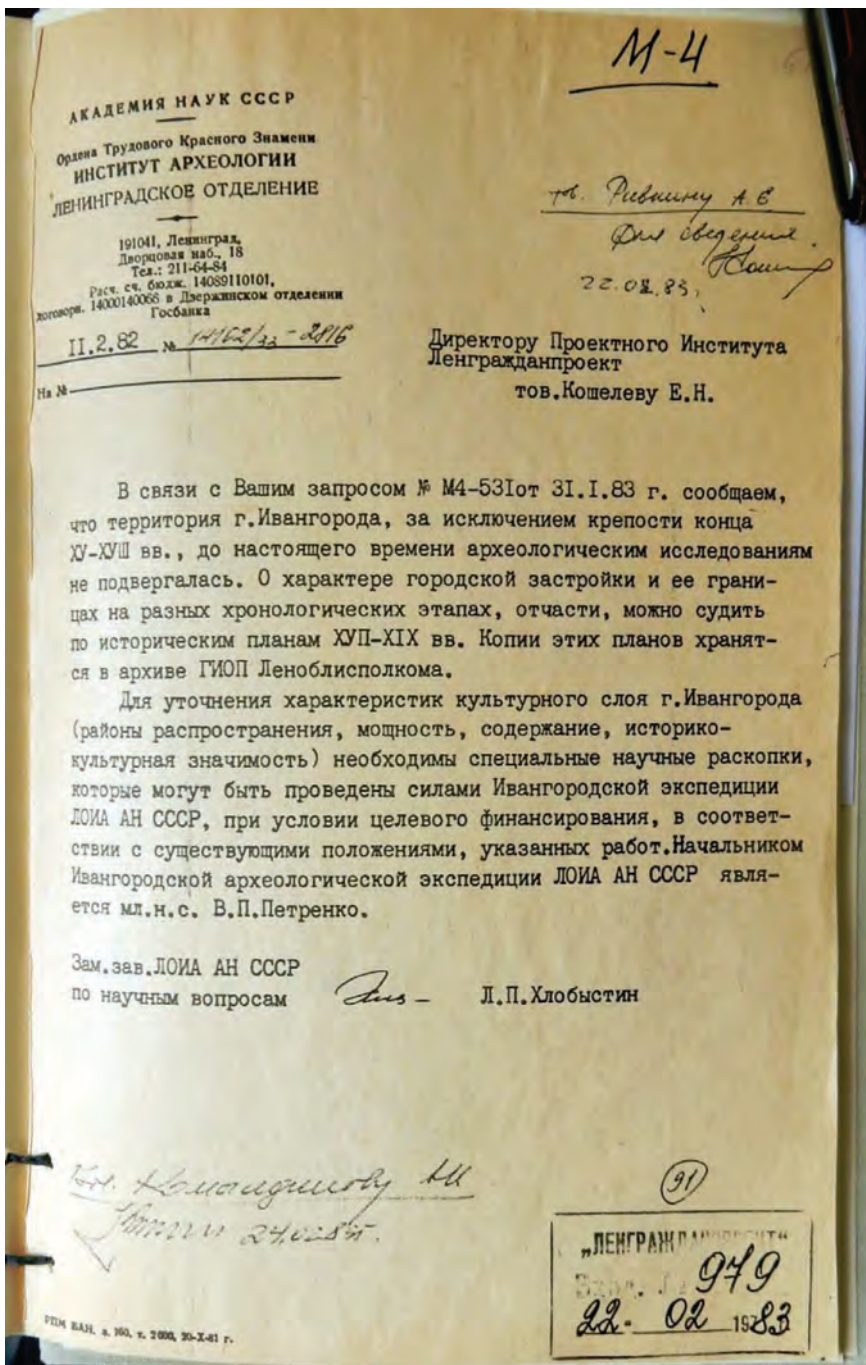


Рис. 139. Фотокопия ответа зам. зав. ЛОИА АН СССР Л. П. Хлобыстина на официальный запрос проектного института Ленгражданпроект от 31.01.1983 [Ивангород. Проект охранных зон... 1983]



Рис. 140. Границы «зоны археологических исследований и наблюдений» в границах проектного плана 1780 года» на историко-градостроительном плане [Ивангород. Проект охранных зон... 1983]





Рис. 141. Предполагаемая зона культурного слоя на плане г. Ивангород  
[Историко-градостроительный анализ... 1983]

(рис. 141). Напомним, что археологические работы на этом участке никогда не проводились.

В феврале 1989 г. Инспекция охраны памятников истории и культуры обращается в Ленинградский государственный институт проектирования городов («Ленгипрогор») с просьбой «выполнить корректировку проекта охранных зон г. Ивангорода, разработанного институтом Ленгражданпроект» [Ивангород. Проект...]. Корректировка проекта выполняется 2-й архитектурно-планировочной мастерской под руководством А.Ф. Чабурина (автор проекта С.В. Тирских). Во введении авторы указывают, что «специальные научные исследования проводились в Ивангороде на территории комплекса Ивангородской крепости. Территория города и окружение крепости не подвергалось научным исследованиям и обобщениям» (с. 8).

Проект 1989 г. полностью повторяет предложения проекта 1983 г.: «Памятником археологии является культурный слой древней части Ивангорода в границах города 1780 г., части прибрежной территории р. Нарвы» (с. 41). Проектом выделяются участки, представляющие археологический интерес, — вдоль древних трасс на Псков, Ям и Петербург. В пояснительной записке (с. 41) выделены и отдельные археологические памятники, среди которых впервые упоминается «неолитическая стоянка человека», кроме того, границы и террито-



Рис. 142. Границы исторического культурного слоя «Неолитическая стоянка древнего человека» (№ 61) на основном чертеже проекта зон охраны памятников истории и культуры [Ивангород Ленинградской области. Проект зон охраны... 1989]

рии памятников археологии нанесены на историко-архитектурный опорный план и проект зон охраны памятников истории и культуры (рис. 142).

Проектом 1989 г. предложен список памятников (стоящих на госохране и вновь выявленных), расположенных в центральной части Ивангорода (с. 43–52). Среди них выделена группа памятников археологии, где под № 2 значится «неолитическая стоянка человека», расположенная на «берегу р. Нарвы у пристани». В примечании отмечено — «место требует уточнения границ» (с. 46).

Для уточнения границ культурного слоя древнего посада г. Ивангорода Инспекция охраны памятников истории и культуры Ленинградской области всту-

пает в переписку с руководством ЛОИА АН СССР, в частности «не возражает против проведения археологических исследований на территории Ивангорода в 1988 г.», вопрос о финансировании которых будет решен в декабре 1987 г. (с. 90). Работы по определению границ культурного слоя, по мнению авторов проекта, должны завершиться в 1990 г. До тех пор предлагается принять границы слоя средневекового посада в границах плана города 1780 г. (с. 71).

По всей видимости, с целью завершения разработки проекта охранных зон в 1989 г. (с. 90) авторы обращаются за информацией о культурном слое вне Ивангородской крепости в ЛОИА АН СССР. В ответном письме от 06.01.1989 г. заведующий ЛОИА В.М. Массон отвечает следующее: «По состоянию на 30.11.1988 г. обследована значительная часть территории, примыкающей к каменной крепости, а также край высокого берега. Выполнено 21 шурф и 9 расчисток. Культурный слой местами достигает 2 м. На ряде участков зафиксировано присутствие в слое остатков различных сооружений <...>. Хронологический диапазон находок, полученных в результате названных исследований, чрезвычайно велик (каменный век — позднее средневековье — VII–XVIII век). Неолитическая керамика встречается на различных участках исследованной территории, однако наибольший интерес представляет пока **место нахождения кремневых изделий, обнаруженных в районе Ивангородской пристани**» (с. 86) (рис. 143; выделено нами. — Авт.).

Таким образом, упоминание о местонахождении кремневых изделий в приведенном выше письме зав. ЛОИА АН СССР подвигло авторов проекта охранных зон в 1989 г. внести неолитическую стоянку (!) в перечень вновь выявленных объектов и нанести ее границы в виде прямоугольника (!) на основной чертеж охранных зон (рис. 142).

Работы по определению границ культурного слоя Ивангорода вне стен каменной крепости, проводимые Ивангородской экспедицией ЛОИА АН СССР под руководством В.П. Петренко и А.В. Курбатова, были закончены в 1990 г. [Петренко, Курбатов 1990]. В результате этих целевых исследований был заложен 21 шурф суммарной площадью около 138 кв. м, выполнены 14 зачисток и раскоп площадью 80 кв. м в районе Рыбацкой набережной (рис. 144). Отметим, что ни один шурф не был заложен на территории, где проектом охранных зон отмечена неолитическая стоянка.

В ходе работ было обнаружено (в шурфах и раскопе) восемь фрагментов кремня, среди которых лишь один идентифицирован как орудие (скребок). Неолитическая керамика среди археологического материала не встречена. За все время проведения археологических исследований в Ивангороде (1980–1989 гг.), кроме упомянутых, были найдены еще три фрагмента кремня.

Таким образом, нанесенная на план охранных зон г. Ивангорода в 1989 г. неолитическая стоянка в ходе исследований 1990 г. обнаружена не была.

Однако, попав по недоразумению в списки охраняемых объектов проекта института «Ленгипрогор» в 1989 г., она стала неотъемлемой частью городской



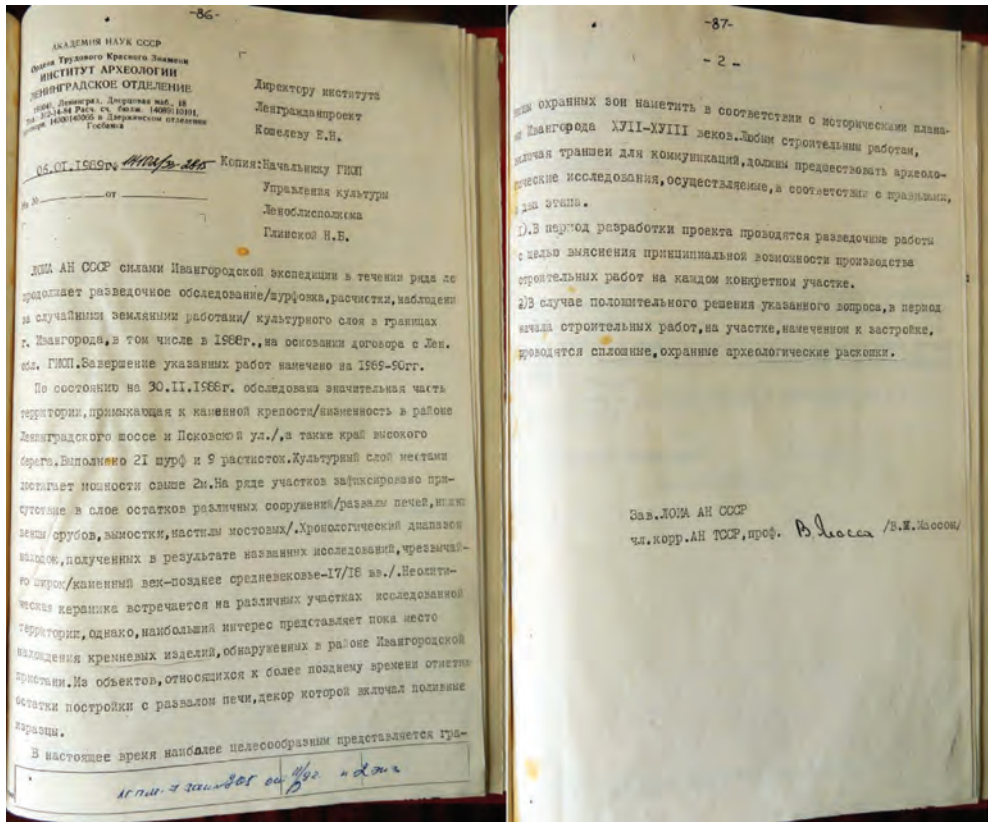


Рис. 143. Информационное письмо от 06.01.89 за подписью зав. ЛОИА АН СССР В.М. Массона об археологической изученности территории Ивангорода, примыкающей к крепости [Ивангород Ленинградской области 1989]

территории Ивангорода. Так, в недавно (2011 г.) выполненном проекте Градостроительного плана МО «Ивангород» (Генеральный план Ивангорода), на территории Ивангородского мыса обозначены границы неолитической стоянки (рис. 145) и в разделе 3.5 (Мероприятия по сохранению исторического и культурного наследия) рекомендуется следующее: «Проведение археологического надзора, а при необходимости — археологические разведки, раскопки при осуществлении вскрышных земляных работ на выделяемых для хозяйственного освоения земельных участках по выявленным объектам культурного наследия — памятникам археологии (культурный слой Ивангородского посада, неолитическая стоянка на берегу р. Нарвы). Археологический надзор должен проводиться на средства юридических и физических лиц, которые будут осваивать данные участки» (п. 3). При этом в комплекте документации, выложенной на официальном сайте МО, отсутствуют какие-либо иные сведения о стоянке, ее границах и материалы, на основании которых был выделен этот объект.

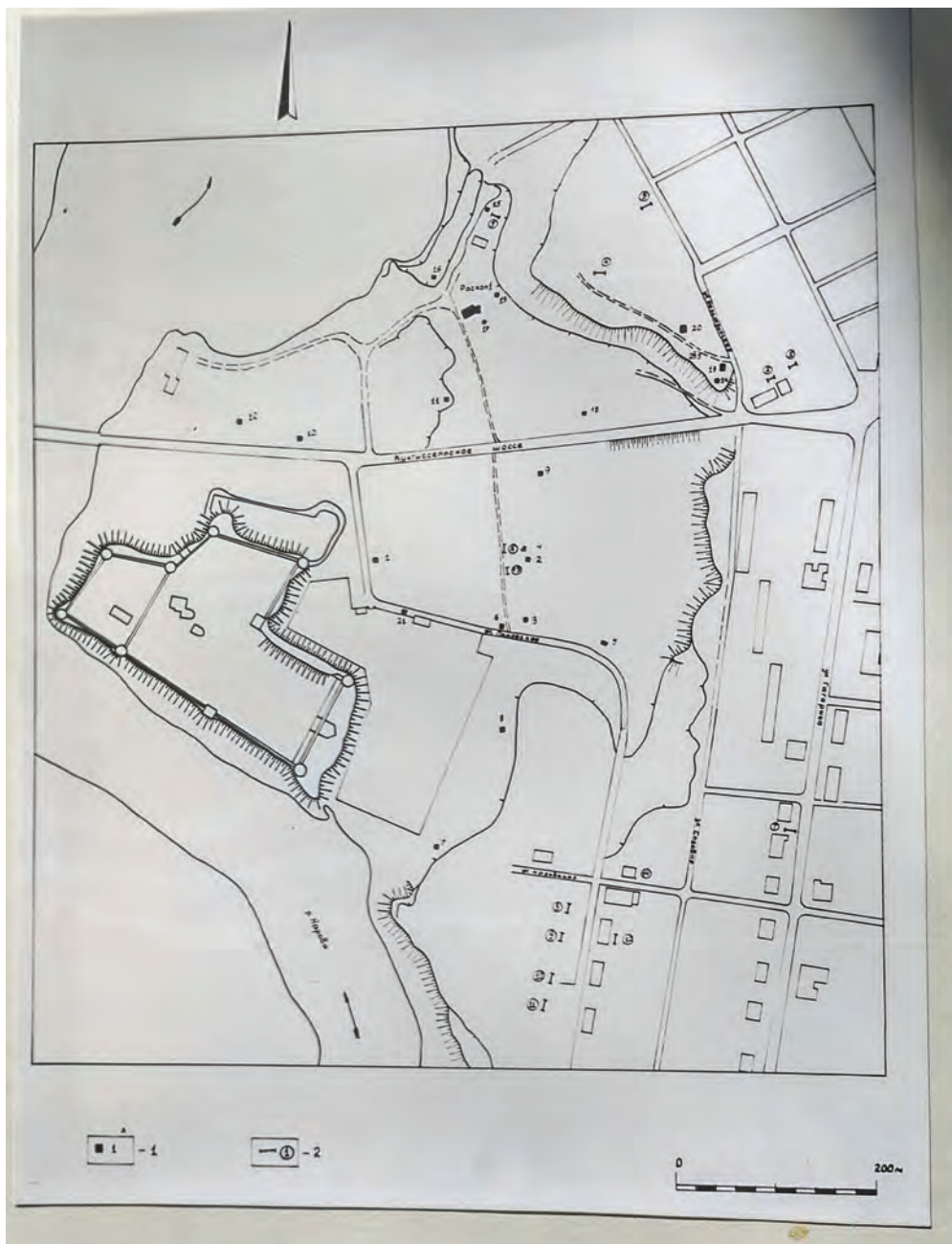


Рис. 144. Схема расположения шурфов, зачисток и раскопа, выполненных в ходе исследований 1990 г. [Петренко, Курбатов 1990]



Граница выявленного объекта  
культурного наследия  
«Неолитическая стоянка»



Рис. 145. Выявленный объект культурного наследия «неолитическая стоянка» (под № 11)  
[Генеральный план... 2011]

Фигурирует стоянка и в официальных источниках. В информации по объектам культурного наследия, расположенным на территории Ленинградской области (Список Комитета по культуре ЛО) в перечне ОКН по Кингисеппскому району под № 79 числится неолитическая стоянка со следующей привязкой: «г. Ивангород, прав. берег р. Нарвы», — без какой-либо детализации. Основанием для постановки на охрану является проект зон охраны, статус объекта — выявленный.

Таким образом, вновь выявленный объект культурного наследия «неолитическая стоянка» оказывается не выявлен до сих пор. Более того, если в проекте охранных зон 1983 г. его местоположение не указывается, так как оно неизвестно, то проект 1989 г. уверенно его локализует (отметим, что автор обоих проектов С.В. Тирских). При этом ее следы не обнаружены даже в ходе планомерных работ по локализации культурного слоя в 1990 г.

Генеральный план МО «Город Ивангород», в части охранных зон ОКН основывающийся на проектах 1983 и 1989 гг., идет еще дальше. Площадь выявленного объекта «неолитическая стоянка» увеличивается в десяток раз (по сравнению с проектом 1989 г.), а границы расширяются на значительный участок мысовой части на берегу р. Нарвы.

Между тем современная научная историография проблем каменного века в Нарвско-Лужском междуречье не знает о существовании стоянки на мысе в черте города Ивангород [Герасимов и др. 2012].

Итак, судя по изложенным выше обстоятельствам и фактам, мы имеем дело с мифическим объектом культурного наследия, родившимся в административной переписке в ходе подготовки проекта охранных зон г. Ивангород в 1989 г. и благополучно живущим в документах XXI в.